

LOCALITY ANALYSIS FOR COSTA RICA

By George R. Ryskamp, JD, AG
BYU Department of History

Locality analysis plays an essential part in determining the objectives for family history research. It should be done as soon as a specific new place of origin or residence is identified, and, of course, must be completed before step two of the records analysis can be completed.

Locality Analysis involves two processes. The first is to locate the exact place or places from which one's ancestors came and determine the various jurisdictions to which that place belonged. (This is, in effect, an answer to one of the initial questions asked in the People Analysis: Where did the ancestor live?) The second goal of Locality Analysis is to learn as much about that particular place as one can. This includes not only the physical location and the geographical features of the place, but, to better understand the life of the ancestor, also requires a knowledge of its history and physical appearance.

Modern Atlases and Maps

Atlas cantonal de Costa Rica. por Eduardo Chinchilla Valenciano. San José, Costa Rica : Instituto de Fomento y Asesoría Municipal, 1987. (BYU G 1580 .C54x 1987)

Gazetteers

Gazetteer of Costa Rica, 2nd ed. Washington: Defense Mapping Agency, 1983. (BYU F1542 .G39x 1983)

Geografía ilustrada de Costa Rica. Salt lake City: filmado por la Sociedad Genealógico de Utah, 1973. (FHL film 0897927 item 2)

Geographical Dictionaries

Diccionario geográfico de Costa Rica. 2nd ed. por Felix F. Noriega. San José de Costa Rica : Imprenta nacional, 1923. (BYU F1542 .N 842 1923)

Costa Rica: analisis regional de recursos fisicos Centroamerica y Panama. Washington : Aid Resources Inventory Center, U.S. Army, 1965. (BYU G 1580 .U52 1965)

Historical Atlases, Maps and Materials

Costa Rica: evolucion territorial y principales censos de poblacion, 1502-1984. por Hermogenes Hernandez. San José, Costa Rica : Editorial Universidad Estatal a Distancia, 1985. (BYU Maps G 1581 .E25 H4 1985)

Ecclesiastical Directories

Estado del clero de la Provincia de Costa Rica 1966. San José: Imp. Metropolitana, 1966. (FHL)

Anuario eclesiástico, 1990. San José, Costa Rica : Secretariado Conferencia Episcopal, 1990. (FHL)

These are examples available from six major categories of books that can be valuable in completing a locality analysis for this country.

1. Atlases and Maps. Individual atlases that exist for most Hispanic countries can help locate ancestral towns and establish the proximity of ancestral towns to other towns found during the research. Typical of these is one for Mexico, Nuevo Atlas Porrua de la Republica Mexicana (Editorial Porrua: Mexico, D.F., 1980), available in many local libraries. This small volume contains maps of each state, historical maps, ad a general country-wide index, as well as various geographical entity lists. Maps in these should be in a scale of at least 1:250,000.

Another useful geographical tool for the Latin American genealogist will be the Index to the Map of Hispanic America, published by the American Geographical Society. (Washington: 1945). As this is an index to a collection of maps, scale 1:1,000,000, it will generally only be found in a large public or university library. It covers all Latin American countries in good detail.

Also of value for locating especially small hamlets and for recreating geographical details of local life are the Untied States Army Map Service Select Series and Topographical Maps produced for all of these countries. Any place, no matter how small, will appear on these detailed maps (scale 1:50,000). Unfortunately, these maps have no direct index, and locating places can only be accomplished by using latitude and longitude references in the gazetteers such as those published by the U.S. Office of Geography. (See the following section on gazetteers).

Maps and atlases are being digitalized for computer storage at an incredible rate. As that process continues these will become increasingly available on CDROM and on the Internet and World Wide Web. Currently, for example, the University of Texas at Austin Perry Castaneda Library Map Collection has placed many atlases and maps from the CIA on the Computer Internet. Check with the library for the current address and the countries available.

2. Gazetteers. Gazetteers are long lists of place names with a minimal amount of information to identify and locate each particular place. Since many of these gazetteers list geographical subdivisions smaller than the parish or municipality, and other features such as rivers and mountains, they can be of great help when the particular place to be located does not appear in the atlases or geographical dictionaries available to the researcher. Many countries also publish postal guides and political divisions guides.

Gazetteers, such as the Untied States Board on Geographical Names Gazetteer, prepared by the Office of Geography of the Department of the Interior, are frequently more readily

obtained in the United States than local geographical dictionaries and detailed atlases of Hispanic countries. The Hispanic countries covered by the U.S. Board on Geographical Names series and their numbers in that series are:

Argentina, 103	Honduras, 27
Bolivia, 4	Mexico, 15
Brazil, 71	Nicaragua, 10
Chile, 6	Panama, 110
Costa Rica, 7	Paraguay, 35
Cuba, 30	Puerto Rico, 38
Dominican Republic, 33	Spain and Andorra, 51
Ecuador, 36	Spanish Sahara, 108
El Salvador, 26	Uruguay, 21
Guatemala	Venezuela, 56

For a number of Hispanic countries there are updated versions of these gazeteers published by the Defense Mapping Agency (DMA). These are included under each country in the last section of this chapter. These gazeteers have now been placed by the DMA (in collaboration with the U.S. Board of Geographic Names on the computer Internet under the title GEOnet Names Server.

3. Geographical dictionaries. These vary in size, from one and two volume dictionaries to large series containing sixteen to twenty volumes. In the United States, those covering Hispanic countries are generally found in the Family History Library Catalog or in large public or university libraries which have map collections. Nearly every country has at least one such dictionary, although these can vary dramatically in the amount of detail they contain. Some of the large countries such as Mexico even have state or regional geographic dictionaries. Whether national or regional these are most helpful in locating a particular town, and usually provide a written description of the town, or other geographical unit. These descriptions, as well as individual place name entries, can be used to identify the larger geographical unit (where records would usually be found) to which a smaller unit, whose name is the only one the family remembers, belongs. Figure 7- , a page from Volume I of the Diccionario geografico de Guatemala, illustrates this principle, showing the caserios of Guatemala. These dictionaries also often provide information in developing the history of the ancestral locality as a background to the family history.

4. Ecclesiastical guides and directories. Many Catholic dioceses, publish directories listing the various parishes, seminaries, and convents which make up the diocese. These directories always include the names of local parishes and the priests who serve there. They also may contain maps and other aids, and interesting and pertinent information about local history, including even local jurisdictional changes. Many of these are available through the LDS Family History Centers and in libraries having the CIDOC Collection of Latin American Church documents on microfilm. For at least four countries, Spain, Puerto Rico, Mexico, and Argentina, such guides exist which also indicate at least the beginning date for parish registers in nearly every parish in the country.

5. Historical Atlases, Maps and Materials. In the chart in the last section of this chapter a special category has been created for geographic reference tools that were printed before 1900 but are still widely available or were written to deal with geography during an historical period, most often the colonial period. The use and format of these materials parallels that of their contemporary counterparts described in other sections above.

6. Local histories. As the name implies, these are histories that deal entirely with a particular town or region, found both as books and as articles in periodicals. Scholarly historical journals such as The Americas and Hispanic American Historical Review are particularly valuable. These do not help in locating exact places, but can be extremely valuable in helping to understand the history of that locality, and especially to trace its jurisdictional changes.


obtained in the United States than local geographical dictionaries and detailed atlases of Hispanic countries. The Hispanic countries covered by the U.S. Board on Geographical Names series and their numbers in that series are:

Argentina, 103	Honduras, 27
Bolivia, 4	Mexico, 15
Brazil, 71	Nicaragua, 10
Chile, 6	Panama, 110
Costa Rica, 7	Paraguay, 35
Cuba, 30	Puerto Rico, 38
Dominican Republic, 33	Spain and Andorra, 51
Ecuador, 36	Spanish Sahara, 108
El Salvador, 26	Uruguay, 21
Guatemala	Venezuela, 56

For a number of Hispanic countries there are updated versions of these gazeteers published by the Defense Mapping Agency (DMA). These are included under each country in the last section of this chapter. These gazeteers have now been placed by the DMA (in collaboration with the U.S. Board of Geographic Names on the computer Internet under the title GEOnet Names Server.

3. Geographical dictionaries. These vary in size, from one and two volume dictionaries to large series containing sixteen to twenty volumes. In the United States, those covering Hispanic countries are generally found in the Family History Library Catalog or in large public or university libraries which have map collections. Nearly every country has at least one such dictionary, although these can vary dramatically in the amount of detail they contain. Some of the large countries such as Mexico even have state or regional geographic dictionaries. Whether national or regional these are most helpful in locating a particular town, and usually provide a written description of the town, or other geographical unit. These descriptions, as well as individual place name entries, can be used to identify the larger geographical unit (where records would usually be found) to which a smaller unit, whose name is the only one the family remembers, belongs. Figure 7- , a page from Volume I of the Diccionario geografico de Guatemala, illustrates this principle, showing the caserios of Guatemala. These dictionaries also often provide information in developing the history of the ancestral locality as a background to the family history.

4. Ecclesiastical guides and directories. Many Catholic dioceses, publish directories listing the various parishes, seminaries, and convents which make up the diocese. These directories always include the names of local parishes and the priests who serve there. They also may contain maps and other aids, and interesting and pertinent information about local history, including even local jurisdictional changes. Many of these are available through the LDS Family History Centers and in libraries having the CIDOC Collection of Latin American Church documents on microfilm. For at least four countries, Spain, Puerto Rico, Mexico, and Argentina, such guides exist which also indicate at least the beginning date for parish registers in nearly every parish in the country.



**FUENTES PRINCIPALES DE REGISTROS GENEALOGICOS
EN COSTA RICA**

**por
LA SOCIEDAD GENEALOGICA**

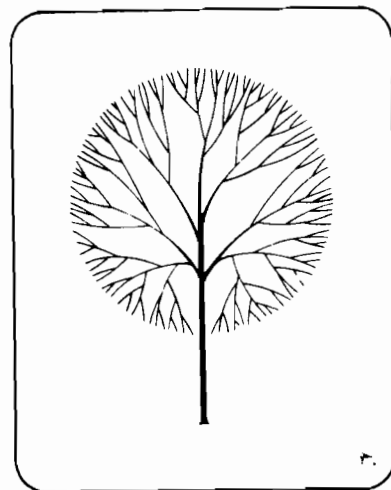
Serie H, No. 3

Edición Español

SOCIEDAD GENEALOGICA DE LA IGLESIA DE JESUCRISTO DE LOS SANTOS DE LOS ULTIMOS DIAS

Para una lista de otros estudios en esta serie, escribe a:

The Genealogical Society
50 East North Temple Street
Salt Lake City, Utah 84150
United States of America



FUENTES PRINCIPALES DE REGISTROS GENEALOGICOS EN COSTA RICA

Al identificar a los antepasados, los investigadores genealógicos necesitan las respuestas a cuatro preguntas básicas respecto a las fuentes de registro:

1. ¿Qué tipos de registros existen para ayudar en la identificación de los antepasados?
2. ¿Qué períodos de tiempo abarcan los registros existentes?
3. ¿Qué información genealógica aparece en los registros existentes?
4. ¿Cuál es la disponibilidad de los registros existentes para la investigación?

La gráfica y tabla que se presentan a continuación contienen las respuestas a las preguntas anteriores, en lo que respecta a las fuentes principales de registros genealógicos en Costa Rica. Aparecen las fuentes principales, así como el tipo de registro, período que abarca, tipo de información que se da y disponibilidad de la fuente.

En la Tabla A se pueden localizar a primera vista las fuentes disponibles de registros para algún problema de investigación en determinado siglo.

La Tabla B provee información más detallada acerca de los principales registros disponibles. Por ejemplo, si un problema genealógico se sitúa en el siglo 17, se puede averiguar rápidamente en la Tabla A cuáles son las fuentes disponibles para ese período. Posteriormente, se podrá consultar la Tabla B para obtener una información más completa.

COSTA RICA

Se descubrió lo que hoy es Costa Rica en septiembre del año 1502 por Cristóbal Colón en su cuarto viaje a las Indias. Siendo que pocos indios sobrevivieron los siguientes años de dominación española, había muy poca fuerza de labor nativa en el área. A consecuencia, la colonización no progresó como en otras partes de Latinoamérica. Aquellos que atravesaron los obstáculos de colonización eran mayormente agricultores industrioses de origen europeo. Matrimonios entre los colonizadores y los indios no llegaron al porcentaje en Costa Rica como en muchas de las otras áreas de Latinoamérica. Por lo tanto, Costa Rica llegó a ser reconocido básicamente como país de descendencia europea.

Durante la Colonia la mayoría de la gente vivía en las cuatro comunidades de Alajuela, Cartago, Heredia, y San José. Frecuentemente acaecieron sobre estas comunidades cortas escaramuzas con el fin de establecer una capital de gobernación. No obstante, por razón de la posición geográfica del país, la gente pudo quedar alejada de los conflictos continuos que atormentaron a los demás estados centroamericanos.

Durante el período colonial, Costa Rica era provincia de la Capitanía General de Guatemala, la cual quedaba bajo el mando del Virreinato de la Nueva España. El 15 de septiembre de 1821, los países centroamericanos proclamaron su independencia de España. Subsiguientemente, en 1823, se organizó la República Federal de Centroamérica. Costa Rica se juntó a la República Federal el 2 de noviembre de 1824. Después de años de conflictos internos, la República Federal se disolvió y Costa Rica proclamó su independencia como república en 1848.

Actualmente Costa Rica está dividida en provincias, cantones, distritos, y barrios o caseríos. Las divisiones eclesiásticas son: la Arquidiócesis de San José, las diócesis de San Isidro de El General, Alajuela, y Tilarán, y el Vicariato de Limón. Mapas de las divisiones eclesiásticas se encuentran en la sección apropiada de esta publicación. Todas las ciudades en que se encuentra por lo menos una parroquia se indican en los mapas.

UN AUXILIAR EN LA INVESTIGACION GENEALOGICA EN COSTA RICA

DISPONIBILIDAD DE LA FUENTE PRINCIPAL POR SIGLO

TIPO DE REGISTROS	15	16	17	18	19	20
1. De Emigración y Naturalización						
2. De Hospitales						
3. Civiles						
4. De Tierras y Propiedades						
5. Censos Civiles						
6. De Universidades y Academias						
7. De Colecciones Genealógicas						
8. Parroquiales						
9. De Los Tribunales						
10. Notariales						
11. Militares						
12. De Orígenes Europeos						

FUENTES PRINCIPALES DE REGISTROS GENEALOGICOS EN COSTA RICA

TABLA B

TIPO DE REGISTRO	PERIODO QUE ABARCA	TIPO DE INFORMACION	QUE PROPORCIONA DISPONIBILIDAD
1. EMIGRACION Y NATURALIZACION	1972 a la fecha	<i>Pasaportes.</i> Nombres y apellidos, fecha y lugar de nacimiento, nacionalidad, estado civil, profesión y residencia de cada individuo; números de cédula, pasaporte, y teléfono de ellos; nombres de acompañantes, destino del viajero, y las fechas de entrada y salida	<i>Archivo de Pasaporte, Departamento de Migración, San José, Costa Rica</i> NOTA: Esta información se guarda solamente para ciudadanos costarricenses. Información sobre emigrantes es destruida por el Departamento de Migración.
2. DE HOSPITALES	1906 a la fecha	<i>Listas de pacientes.</i> Nombres y apellidos, fecha y lugar de nacimiento, residencia, edad, sexo, estado civil, nacionalidad y profesión del paciente; nombre y residencia del tutor; nombres y apellidos de los padres; nombres, apellidos, y residencias de las personas responsables para el pago de la cuenta; nombres y apellidos del esposo; nombre y apellido de la persona a quién se debe informar en caso de emergencia o defunción; fecha de fallecimiento si fallece en el hospital	Archivos de los hospitales particulares NOTA: Varias clínicas privadas por todo el país guardan registros parecidos.
		<i>Indice de morbilidad y mortalidad.</i> Nombres y apellidos del difunto; nombres y apellidos de los padres; fecha de defunción	Igual que el anterior
		<i>Listas de empleados.</i> Nombres, apellidos, fechas de nacimiento, y residencias de todos los empleados	Igual que el anterior
		<i>Registros de nacimiento; (desde 1888 hasta aproximadamente 1951).</i> Nombre, sexo, fecha y lugar de nacimiento, y legitimidad de la persona; nombres y apellidos de los padres, estado civil, profesión, y algunas veces la edad de ellos; nombres y apellidos de testigos	<i>Archivo del Registro Civil, San José, Costa Rica</i> NOTA: Originales y copias de todos los registros civiles de Costa Rica se guardan en este archivo. Se guardan también copias en cada municipio.
3. CIVILES	1888 a la fecha	<i>Registros de nacimiento (desde aproximadamente 1952 a la fecha).</i> Nombres, apellidos, sexo, fecha y lugar de nacimiento, y legitimidad de cada persona; nombres y apellidos de los padres, edad, profesión, país en que nacieron, nacionalidad, y estado civil de ellos; si es divorciado o viudo, los nombres y apellidos del excónyuge; información medicinal, número de hijos nacidos vivos, muertos, y abortos de la madre; número de hijos vivientes; nombres, apellidos, direcciones y firmas de los testigos	Igual que el anterior
		<i>Registros de matrimonio (desde 1888 a aproximadamente 1957).</i> Fecha de casamiento, nombres, apellidos, edades, ocupaciones, residencias, lugares de nacimiento y usualmente estado civil de los cónyuges; nombres, apellidos, y algunas veces residencias y profesiones de los padres de los contrayentes; si se ha unido en matrimonio previamente, información referente a nombre y apellido del esposo anterior, defunción, divorcio, etc.	Igual que el anterior

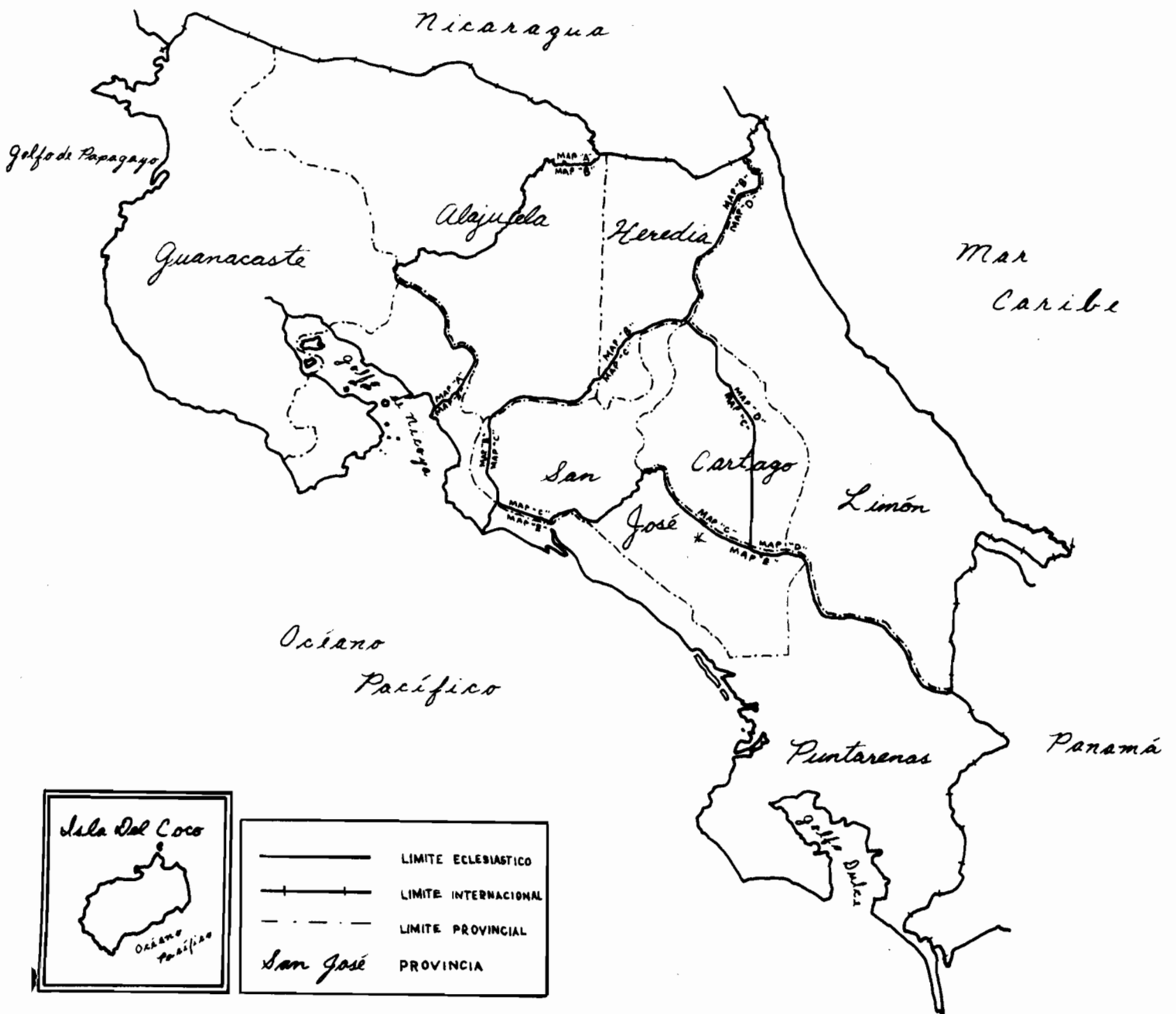
TIPO DE REGISTRO	PERIODO QUE ABARCA	TIPO DE INFORMACION	QUE PROPORCIONA DISPONIBILIDAD
CIVILES (Continuación)		<i>Registros de Matrimonio (desde aproximadamente 1957 a la fecha).</i> Fecha y lugar de casamiento; nombres, apellidos, nacionalidades, edades, lugares de nacimiento, ocupaciones o profesiones, residencias y estados civil (soltero, viudo, divorciado) de los cónyuges; nombres, apellidos, y nacionalidades de los padres de los contrayentes; información referente a los testigos e información miscelánea.	Igual que el anterior
		<i>Registros de Defunción (desde 1888 a aproximadamente 1952).</i> Nombres, apellidos, edad, sexo, lugar de nacimiento y/o de residencia, legitimidad, fecha de fallecimiento y lugar de entierro del difunto; nombres, apellidos, residencias y profesiones de los padres o del esposo	Igual que el anterior
		<i>Registros de Defunción (de aproximadamente 1952 a la fecha).</i> Nombres, apellidos, edad, sexo, estado civil, residencia, y nacionalidad del difunto; fecha y causa de muerte; fecha y lugar de entierro; información referente a autopsias, operaciones, etc.; nombres, apellidos, nacionalidades y residencias de los padres o del esposo; nombres, apellidos, parentesco y residencia del informante; si el difunto no llegaba a la edad de 1 año se asienta la fecha de nacimiento; información oficial.	Igual que el anterior
		<i>Divorcios.</i> Nombres, apellidos, fechas, parentescos, procedimientos de la corte o la iglesia; algunas veces información sobre el nacimiento o matrimonio. NOTA. Desde aproximadamente 1900 se han pedido y recibido documentos del tipo anterior de naciones extranjeras. Estos registros se traducen y se asientan en los registros civiles de Costa Rica. También, desde 1954 se ha guardado un registro especial en el cual se apunta la información demográfica de personas nacidas antes del comienzo del registro civil quienes se registraban para votar.	Igual que el anterior
4. TIERRAS Y PROPIEDADES	1865 a la fecha	HIPOTECAS Y CEDULAS <i>Modificación y extinción de derechos de hipotecas comunes.</i> Nombres y apellidos de los padres, estado civil de ellos, si es menor o mayor de edad; fecha de vencimiento.	Registro Público, San José, Costa Rica
	1865 a la fecha	PROPIEDAD <i>Venta de tierras.</i> Nombres y apellidos de los vendedores y compradores de tierras, residencia, estado civil, ocupación y edad de cada uno de ellos; algunos parentescos; nombres y apellidos de los testigos y de los vecinos cuyas tierras confinan con la tierra vendida, fechas de las compras y ventas	Igual que el anterior

TIPO DE REGISTRO	PERIODO QUE ABARCA	TIPO DE INFORMACION	QUE PROPORCIONA DISPONIBILIDAD
TIERRAS Y PROPIEDADES (Continuación)	1888 a la fecha	MERCANTIL Y PERSONAS <i>Calificación e inscripción de documentos que consten en escritura pública, inscripción de casos de constitución de sociedades, asociaciones y capitulaciones matrimoniales, casos de variaciones de capital, transformaciones, insolvencias, patentes y poderes generales. Nombres y apellidos, estado civil, ocupaciones, parentescos y algunas veces edades y fechas de nacimiento de los partícipes; nombres y apellidos de los padres de ellos y los de los testigos; algunas veces nombres del esposo.</i>	Igual que el anterior
5. CENSOS CIVILES	1844-1970	Hubo once censos civiles que se levantaron en los años siguientes: 1844, 1864, 1875, 1883, 1888, 1892, 1909, 1927, 1950, 1963, y 1970	NOTA: No están disponibles los censos de Costa Rica. Al terminar una compilación estadística de la información contenida en los censos, son destruidos por la <i>Dirección General de Estadística y Censos</i> .
6. DE UNIVERSIDADES Y ACADEMIAS	1843-1887	<i>Universidades.</i> Listas de graduados indicando nombres, apellidos, y fechas de graduación.	<i>Archivo Nacional, San José, Costa Rica.</i> NOTA: Cantidad limitada.
		<i>Pruebas de Alumnos.</i> Nombres, edades, y residencias de los estudiantes y de sus padres, algunas veces edades de los estudiantes.	Universidades y escuelas por toda la República de Costa Rica.
7. COLECCIONES GENEALÓGICAS	S. 16 a 1850	<i>Genealogías de Cartago Hasta 1850.</i> (Genealogías de todos los residentes de la Ciudad de Cartago hasta 1850). Nombres, fechas y lugares de nacimiento, parentescos e información biográfica y genealógica.	<i>Archivo Nacional, San José, Costa Rica</i> (una colección de 6 tomos por Monseñor Víctor Sanabria Martínez).
	S. 16 a la fecha	<i>Archivos familiares:</i> Nombres, fechas y lugares de nacimiento, parentescos, datos biográficos y genealógicos, evidencias de nobleza, con nombres y lugares de nacimiento de los progenitores.	Archivos familiares particulares; bibliotecas y universidades; Academia de Ciencias Genealógicas de Costa Rica.
8. PARROQUIALES	1594 a la fecha	<i>Registros bautismales.</i> Fecha de bautismo; nombre, edad, lugar de nacimiento, y muchas veces fecha de nacimiento del infante; nombre y apellido de los padres y de los padrinos.	<i>Archivo del Arzobispado, San José, Costa Rica;</i> custodia parroquial local.
	NOTA: Solamente existe un libro del año 1594. Existe otro libro de 1600 a 1641 con nombres de Indios solamente. De 1641 los libros son consistentes.	<i>Partidas matrimoniales.</i> Nombres, apellidos, residencias, estado civil previos, algunas veces orígenes (lugares de nacimiento) de ambos contrayentes; fechas y lugares de casamiento; usualmente nombre y apellido de los padres.	Igual que el anterior
		<i>Informaciones matrimoniales.</i> Certificados de nacimiento de los contrayentes, publicación de amonestaciones, nombres de los testigos, nombre y apellido de los padres, raras veces los nombres y apellidos de los abuelos.	Igual que el anterior NOTA: Aparecen menos Informaciones Matrimoniales que en los demás registros parroquiales.
		<i>Registros de defunción o entierro.</i> Nombres apellidos, edad, sexo, estado civil, lugar de	Igual que el anterior

TIPO DE REGISTRO	PERIODO QUE ABARCA	TIPO DE INFORMACION	QUE PROPORCIONA DISPONIBILIDAD
PARRO-QUIALES (Continuación)		nacimiento y/o residencia, fecha y lugar de fallecimiento; causa de muerte; nombre y apellido del esposo y/o padres, edad del esposo; nombres, apellidos, residencias y otra información referente a los informantes.	
		<i>Registros de confirmación.</i> Nombres, apellidos, y edad de la persona confirmada; nombre y apellido de los padres; fecha y lugar de confirmación.	Igual que el anterior
9. DE LOS TRIBUNALES	1590 a la fecha (La mayoría empiezan después de 1821)	<i>Casos civiles y criminales.</i> Nombres, apellidos, lugar de nacimiento, residencia, ocupación, y edad del demandante y del demandado; algunas veces nombres de parientes. NOTA: Hasta 1936 existen 262.551 documentos con índice por nombre del demandado.	<i>Archivo Nacional.</i> San José, Costa Rica.
10. NOTARIALES	1569 a la fecha	<i>Testamentos.</i> Nombres, apellidos, residencia, algunas veces fecha de nacimiento y edad del testador; nombre y apellido del esposo, los herederos, testigos, y algunas veces los padres, hijos, y otros parientes; inventario de los bienes del difunto.	<i>Archivo Nacional.</i> San José, Costa Rica. NOTA: Existe un índice de once volúmenes de todos los registros notariales en Costa Rica. Incluye un extracto hecho de cada registro de la información más importante.
		<i>Mortuales.</i> Nombre y apellido del difunto; estado civil, nombre y apellido del esposo y de los hijos; algunas veces nombre y apellido de los esposos de los hijos casados; algunas veces nombres de los nietos y otros parientes; nombres y apellidos de los padres con sus residencias si están vivos; nombres y apellidos del ejecutor testamentario y de los testigos; fecha de muerte; inventario de propiedades. NOTA: Estos registros son básicamente iguales a los testamentos a menos que no se hayan verificado ante un notario.	<i>Archivo Nacional.</i> San José, Costa Rica.
		<i>Capellanías.</i> Nombres, fechas, residencias; algunos parentescos.	Igual que el anterior
		<i>Cartas Dotaes.</i> Nombres y apellidos de los contrayentes, de los padres de la desposada, y algunas veces los del desposado, residencia y fecha aproximada del casamiento.	Igual que el anterior
		<i>Comercio.</i> Nombres y apellidos del esposo y de los esclavos; algunas veces la fecha de nacimiento y/o defunción, edad, estado civil, y nacionalidad de cada uno de ellos.	Igual que el anterior NOTA: De cantidad limitada.
		<i>Mulatos (consiste de compraventas de esclavos mulatos).</i> Nombres, algunas veces edades y residencias de esclavos; nombres y apellidos de cada propietario; nombres de los padres, hermanos y hermanas.	Igual que el anterior

TIPO DE REGISTRO	PERIODO QUE ABARCA	TIPO DE INFORMACION	QUE PROPORCIONA DISPONIBILIDAD
	Siglo 17	<i>Padrones.</i> Nombres de Indios	Igual que el anterior NOTA: De cantidad extramadamente limitada.
	1517 a la fecha	<i>Codicilos, poderes, partición</i> de bienes, arrendamiento de bienes de menores, ventas de propiedades, actas, cartas, memoriales, contratos, tributos, etc. Nombres, apellidos, y residencias de los partícipes implicados; nombres de parientes; fechas; información genealógica e histórica.	<i>Archivo Nacional</i> , San José, Costa Rica. NOTA: Este tipo de documentación se encuentra fuera de la colección notarial.
11. MILITARES	1549 al Siglo 17	<i>Méritos y servicios.</i> Nombres, apellidos, algunas veces lugares y fechas de nacimiento de los soldados; nombres y apellidos de sus padres y/u otros parientes; algunas veces genealogías o biografías.	<i>Archivo Nacional</i> , San José, Costa Rica; <i>Archivo General de Indias</i> , Sevilla, España. NOTA: La mayoría de estos se ha trasladado a Costa Rica.
	Siglos 18-20	<i>Listas de Reclutas.</i> Nombres, apellidos, residencia, estado civil, lugar de nacimiento, nacionalidad, años de servicio, número de miembros de familia, y algunas veces edad de cada soldado.	Igual que el anterior
	Siglo 17	<i>Comisiones.</i> Nombres, apellidos, y rangos de los oficiales.	Igual que el anterior
	Siglo 18 a 1949	<i>Filiación.</i> Nombres y apellidos de los soldados, lugar de nacimiento, estado civil, y una breve descripción física de cada uno de ellos; algunas veces nombres y apellidos de los padres.	Igual que el anterior
12. DE ORIGENES EUROPEOS	1492-1566	<i>Biografías de conquistadores.</i> Información biográfica y genealógica básica de los conquistadores.	<i>Colección de Leon Fernández</i> , <i>Archivo Nacional</i> , San José, Costa Rica. NOTA: Se compiló de información en el <i>Archivo General de Indias</i> , Sevilla, España.
	1493-1539	<i>Indice de colonizadores.</i> Nombres, apellidos, origen, destino y algunas veces profesión de cada persona.	Peter Boyd-Bowman, <i>Indice Geobiográfico de Cuarenta Mil Pobladores Españoles en América en el Siglo XVI</i> , 2 vols., (Vol. 1, 1493-1519; Vol. 2, 1520-1539) (S.G.)
	1509-1701	<i>Sección de Pasajeros a Indias: Libros de asiento de pasajeros:</i> nombres, nombres de los padres, lugares de residencia, fechas de desembarque, destinos, fechas. NOTA: Se encuentran principalmente en este registro los plebeyos. Por lo general los sacerdotes, los exploradores, etc. eludían esto.	<i>Casa de Contratación de las Indias</i> , del <i>Archivo General de Indias</i> , Sevilla España: Hay 324 legajos Nos. 5217-5540). El <i>Catálogo de Pasajeros a Indias</i> (Sevilla, 1940-46), de Cristóbal Bermúdez Plata, contiene las listas de pasajero de 1509-1559 con 15.480 partidas en tres volúmenes: Vol. I, 1509-1534 con 5.320 partidas; Vol. II, 1535-1538 con 5.620 partidas; Vol. III, 1539-1559 con 4.540 partidas; Vol. I (SG) Vols. II y III se han microfotografiado (SG).

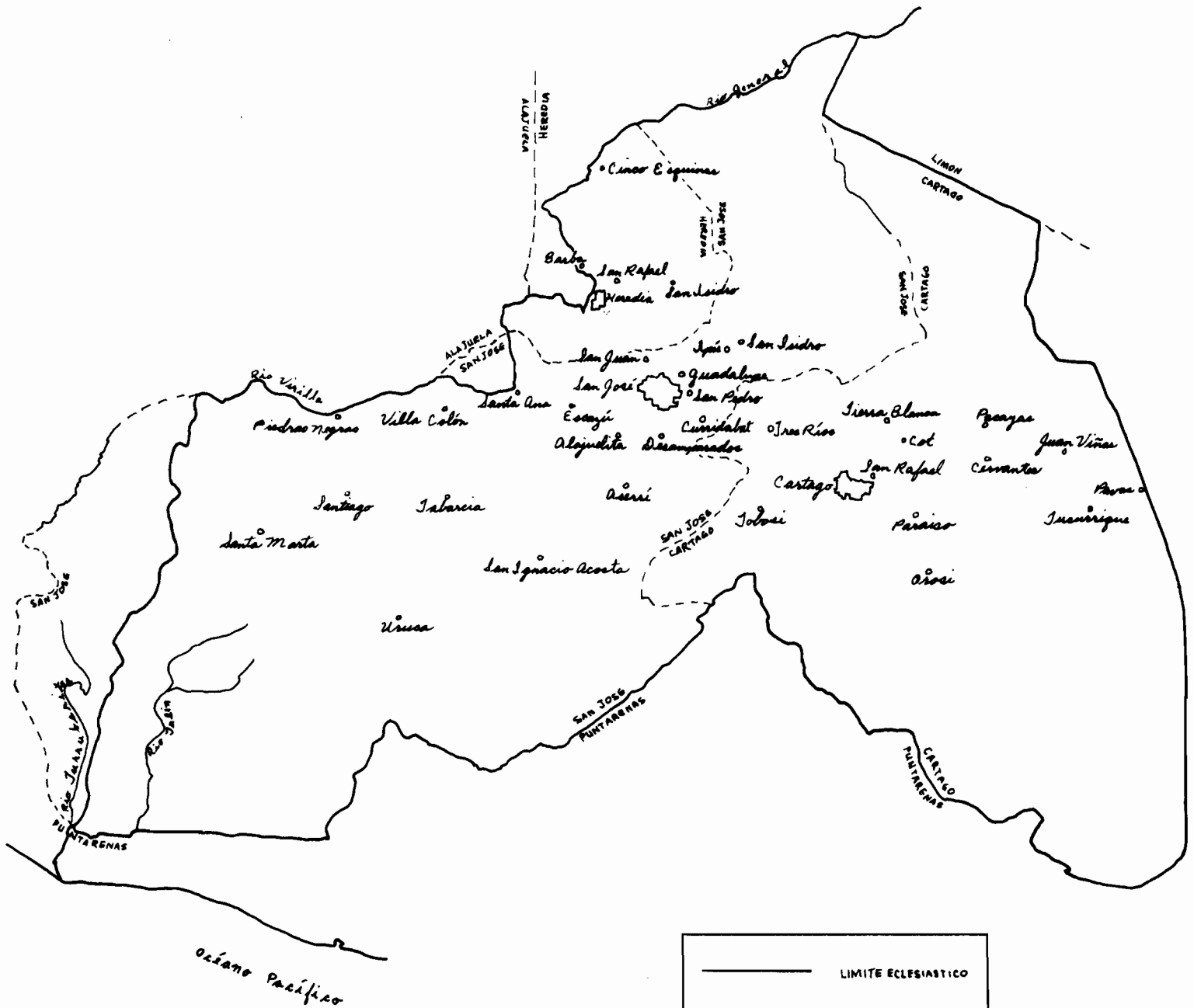
Costa Rica



Diócesis de Tilarán



Arquidiócesis de San José



	LIMITE ECLESIASTICO
	LIMITE PROVINCIAL
	CIUDAD


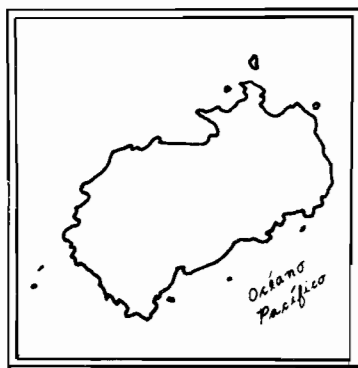
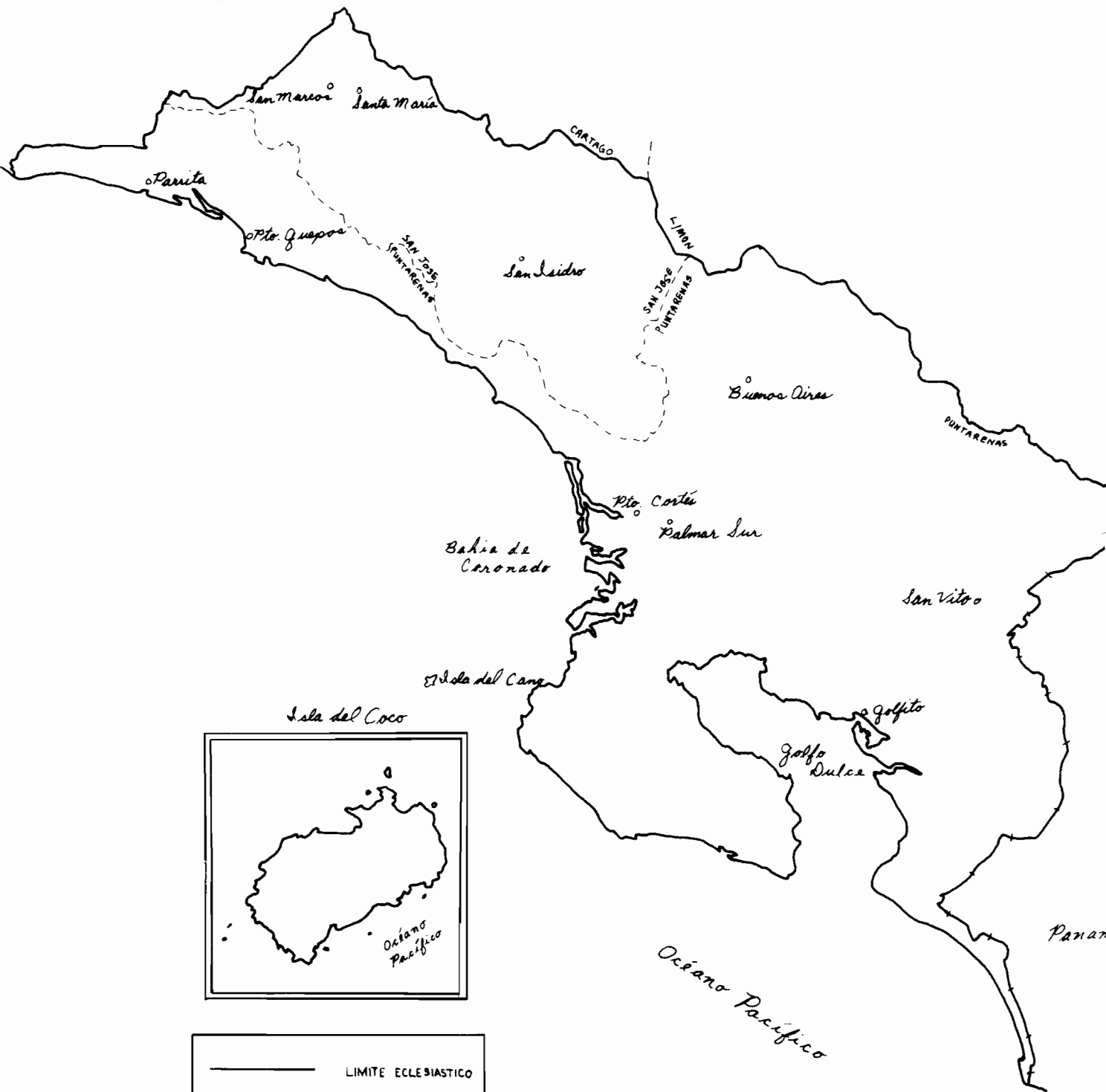
[illegible]

Diagrama de la zona de estudio:

- LIMITE ECLESIASTICO
- LIMITE INTERNACIONAL
- - - LIMITE PROVINCIAL
- o Estrella
- CIUDAD

Diócesis de San Isidro de El General



—	LIMITE ECLESIÁSTICO
—+—+—	LIMITE INTERNACIONAL
- - -	LIMITE PROVINCIAL
Golfito o	CIUDAD

Other Resources: Costa Rica

Costa Rica Map

<http://geology.com/world/costa-rica-satellite-image.shtml>

Costa Rica Genealogy Forum

<http://genforum.genealogy.com/costarica/>

Biblioteca Nacional de Costa Rica

<http://www.binasss.sa.cr/bina4.htm>

Library of Congress – Costa Rica

<http://www.loc.gov/rr/international/hispanic/costarica/costarica.html>